


STRATEGICKÝ PLÁN OBCE

ČERNILOV



NA OBDOBÍ

2019 – 2029

Úvod


Program rozvoje obce Černilov pro období 2019–2029 představuje základní střednědobý strategický rozvojový dokument obce. Prostřednictvím dokumentu jsou vymezeny základní rozvojové priority obce.

Program rozvoje obce obsahuje dvě základní části – část analytickou, zaměřenou na zachycení stávajícího stavu, a část návrhovou, shrnující zvolené budoucí cíle a možné cesty k jejich dosažení. Do formulace obou těchto částí byla zahrnuta i veřejnost formou dotazníkového šetření.

Strategický plán rozvoje obce bude sloužit jako pracovní materiál především s následujícími funkcemi:

- podpůrný dokument k budoucím žádostem o finanční podporu z fondů EU, z národních, regionálních, popř. místních podpůrných dotačních programů,
- podklad pro případnou tvorbu vlastních grantových či jiných podpůrných programů určených pro rozvoj obce,
- podklad definující společné oblasti zájmů subjektů působících v regionu, které jsou řešitelné v rámci širší spolupráce.

V textu bylo využito fotografií a dalších obrazových a mapových podkladů z webové prezentace obce i dalších internetových a listinných zdrojů, včetně vlastních zdrojů.



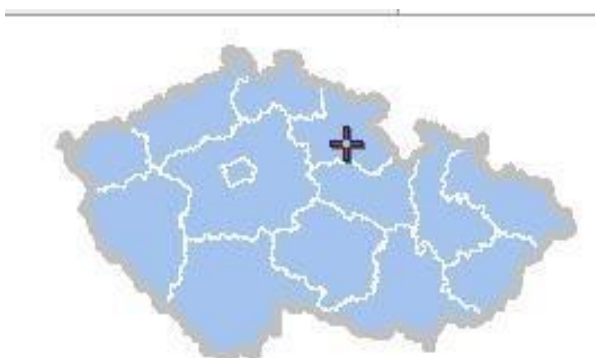
A. ANALYTICKÁ ČÁST

1. Území

Poloha obce

Obec Černilov leží 10 km severovýchodně od města Hradce Králové v Královéhradeckém kraji (obrázek 1). Černilov spolu s místními částmi Bukovina a Újezd má 2 408 obyvatel (k 31. 12. 2017) a rozloha jeho katastrálního území činí 2 571 ha (tabulka 1).

Obrázek 1 – Poloha obce v rámci České republiky



Zdroj: Regionální informační servis, www.risy.cz, 2019

Tabulka 1 - Základní informace o obci

Základní informace	
Status	Obec
Obec s pověřeným obecním úřadem	Hradec Králové
Obec s rozšířenou působností	Hradec Králové
Katastrální plocha (ha)	2 571
Počet místních částí	3
Katastrální území	Bukovina, Černilov, Újezd
Počet bydlících obyvatel (k 31. 12. 2017)	2 408
ZUJ (kód obce)	969 917
Webové stránky obce	www.cernilov.eu
IČO	00268674
První písemná zmínka	1 271

Zdroj: Regionální informační servis, www.risy.cz, 2019

Obrázek 2 – Poloha obce v regionu



Zdroj: Mapy.cz

Součástí obce Černilov jsou tři místní části:

Černilov se nachází 10 km severovýchodně od Hradce Králové. Nejvyšším bodem je Tranecký kopec (274 m n.m). První písemné zprávy pochází z 13. století – r. 1271. Již tehdy byl Černilov významnou obcí. Zajímavostí je, že v obci jsou tři kostely různých vyznání. Na severním okraji černilovského katastru stávala tvrz s vesnicí Kalthaus připomínaná v letech 1428 a 1550.

Dnes Černilovu i okolním obcím slouží Masarykova ZŠ a MŠ Černilov. Centrem obce se stal Kulturní a spolkový dům, pravidelně se konají akce Černilovský dvůr, cestopisné přednášky, adventní a velikonoční trhy, zázemí zde má klub maminek Dvoreček. Ve sportovním areálu mají útočiště fotbalisté, volejbalisté, tenisté i nohejbalisté a další sportovci. K pořádání plesů, hraní stolního tenisu, florbалу i tréninku našich úspěšných mažoretek Creato slouží stará sokolovna.

Místní část Bukovina leží v severní části okresu Hradec Králové, na sever od lesa Ouliště. Je rozložena na mírném návrší, 259 m n.m. Vzdušná čára mezi Bukovinou a Hradcem Králové měří 7 km. Do Bukoviny patří i hájovna u lesa Ouliště čp. 45, nalézající se na rozhraní katastru bukovinského, slatinského a černilovského. Bukovinský katastr měří cca 555 ha a rozkládá se hlavně směrem jihovýchodním od černilovského. Vesnice sama leží na jeho severní hranici, bývalý statek "U Kvasničků" již částečně zasahoval do katastru skalického. Z lesů náleží do Bukoviny Ouliště a Meslice. V Bukovině působí zemědělská společnost HNG-CZECH s.r.o., která se zabývá rostlinnou výrobou. Sportovní zázemí zde nabízí budova místní sokolovny, která je postupně opravována. V Obecním domě čp. 55 sídlí „Nekuřácký klub“.

Místní část Újezd leží 10,5 km severovýchodně od Hradce Králové a k Černilovu byla připojena roku 1953. Prochází jí silnice, která vede od HK, místní část Rusek a druhá, která vede od Černilova k Čibuzi. V katastru obce protéká na straně západní a jižní Černilovský potok a spadá sem krajem navrhované umístění a

výstavba suché retenční nádrže. V Újezdu aktivně působí „Spolek přátel Újezda“, své zázemí nalezl v Obecním domě čp. 53.

Obecní znak

Černilovský znak tvoří štít dělený na čtyři pole (obrázek 3). V prvním a čtvrtém červeném poli je zlatá (žlutá) česká koruna a dva zlaté křížmo přeložené palmové listy. Ve druhém a třetím stříbrném (bílém) poli je černý vpravo hledící hřebec vzpínající se na černém vrchu.

Obrázek 3 – Černilovský znak



Historické souvislosti

Na dnešním území obce bylo již v době bronzové sídliště. Vedla tudy stará obchodní cesta od Hradce Králové, zvaná také "Kladská", která končila až u Baltického moře. Svědčí o tom celá řada archeologických nálezů. První písemná zmínka o Černilovu je z roku 1271. Vesnice již tehdy měla kostel s českým plebánem Vavřincem.

Obec ke svému jménu mohla přijít od jména zakladatele dvora, který ležel v místě dnešní vesnice. Černíl - Černilův dvůr. Ale mohlo to být také spojení dvou slov, která vyjadřují lov na černou zvěř. Černý lov Černilov. V nejstarším zápisu z 12. století je psáno Cyrnelow. Poslední z podobných tvarů, se kterým se setkáváme v roce 1409, je Czrnyelow (Črnělov). Slovesný tvar črněl znamenal černal, stával se černým. V archivu je listina, na které jsou podpisy zástupců obce a pečeť WES CZERNILOV s královskou korunou a dvěma zkříženými palmovými listy. Listina se týká sporu obce s opočenskými panstvími o lesy u Libníkovic.

Němečtí přistěhovalci pojmenovali ves Schlakendorf. Tento název označoval vesnici založenou na lesní mýtině. Jiný německý název pro Černilov byl Hengsberg. Německé obyvatelstvo splynulo časem s českým a oba cizí názvy upadly v zapomnění.



Významní rodáci

Josef Kačer, spisovatel a evangelický kazatel

Bohuslav Horák, zemědělský inženýr, redaktor Československého rozhlasu, manžel Milady Horákové

Václav Jedlička (1848–?), pedagog, spisovatel a překladatel

Vodní družstvo Černilov

Do historie obce jistě patří i Vodní družstvo Černilov, ve své době největší v Rakousku-Uhersku, které odvodněním zamokřených pozemků zásadním způsobem ovlivnilo úrodnost a tím další rozvoj obce. Úpravy probíhaly od roku 1908 až do roku 1933 a týkaly se celého mikroregionu. Kromě regulačních úprav potoků a jejich přítoků v I. a III. stavebním období (1908-1912) došlo k dalším regulacím potoků Malostranského, Černilovského, Librantického, Smržovského a Výravského také v letech 1922-1923 a 1928-1931. Během nich bylo provedeno zasypání výmolů a vyrovnávání dna štěrkem, zabezpečování dna a svahů dlažbou nebo drnování a osetí svahů. Vodní družstvo úpravou potoků pomohlo zabránit často se opakujícím záplavám a tudíž i zamezit škodám na majetku.

Seznam kulturních památek v Černilově

Základní škola evangelická

Hrob tří sovětských vojáků

Socha svatého Jana Nepomuckého

Sloup se sochou svatého Floriána

Venkovské usedlosti v místní části Černilov čp. 49, 85, 101, 103

Venkovská usedlost v místní části Bukovina čp. 40

Venkovské usedlosti v místní části Újezd čp. 4, 6, 19, 23

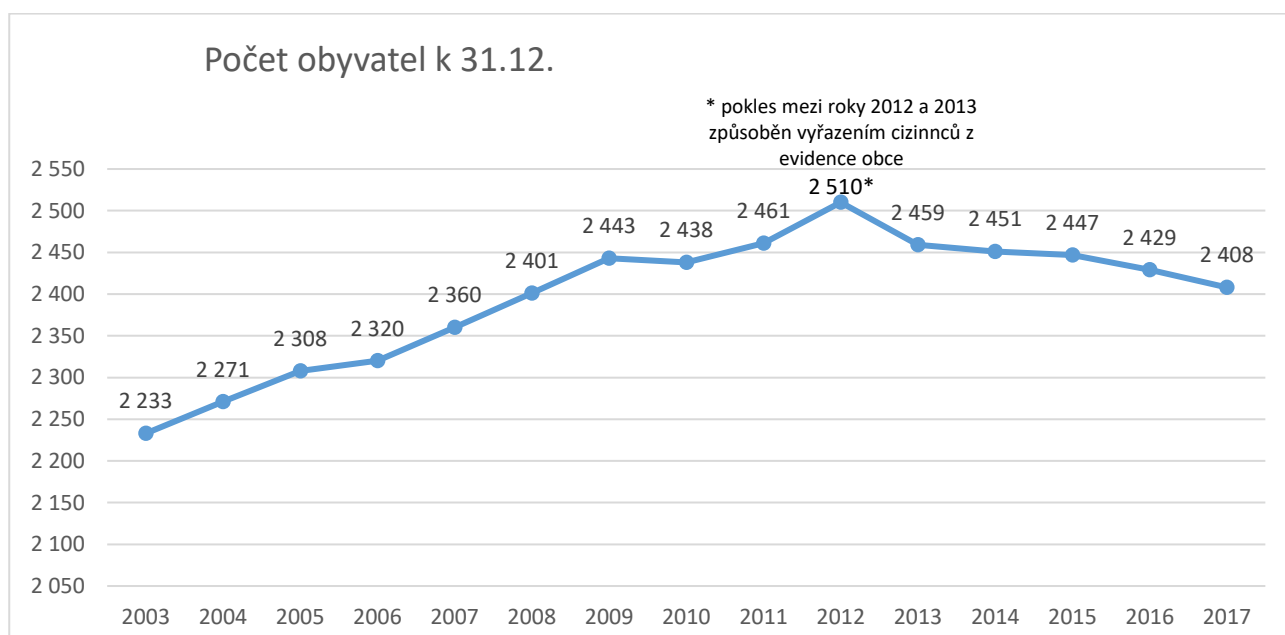


2. Obyvatelstvo

Počet a struktura obyvatelstva

Celkový počet trvale žijících obyvatel k 31. 12. 2017 byl 2 408, z toho 1 202 mužů a 1 206 žen. Spolu s částmi Bukovina a Újezd má dnes Černilov cca 700 trvale obydlených domů. Od roku 1993–2012 se počet obyvatel v obci neustále zvyšoval, od roku 2013 dochází k mírnému poklesu (graf 1). Pokles obyvatelstva - skok v roce 2012, je způsoben vyřazením cizinců z evidence obce, od té doby jsou evidováni policií. Poměr pohlaví je v populaci obce vyrovnaný. Z hlediska věkové struktury je patrný vzestupný trend podílu seniorů v populaci a naopak sestupný trend podílu dětí (0–14 let), což dokládá i index stáří, jehož hodnota plynule roste, viz graf 2. Tato skutečnost je v souladu s populačním vývojem na úrovni celé České republiky, tj. demografickým stárnutím. Obec proto musí ve své strategii reflektovat celospolečenský trend stárnutí obyvatelstva.

Graf 1: Vývoj počtu obyvatel obce Černilov v letech 2003 – 2017



Zdroj: Český statistický úřad, 2019

Tabulka č. 1: Stav obyvatelstva k 31. 12. 2018

	2013	2014	2015	2016	2017	
Počet obyvatel celkem	2 459	2 451	2 447	2 429	2 408	
v tom podle pohlaví	muži	1 206	1 194	1 202	1 206	1 202
	ženy	1 253	1 257	1 245	1 223	1 206
v tom ve věku (let)	0-14	412	409	405	402	397
	15-64	1 751	1 728	1 708	1 677	1 660
	65 a více	296	314	334	350	351
Průměrný věk	38,6	39,0	39,4	39,9	40,3	
Index stáří	71,8	76,7	82,4	87,1	88,4	

Zdroj: Český statistický úřad, 2019

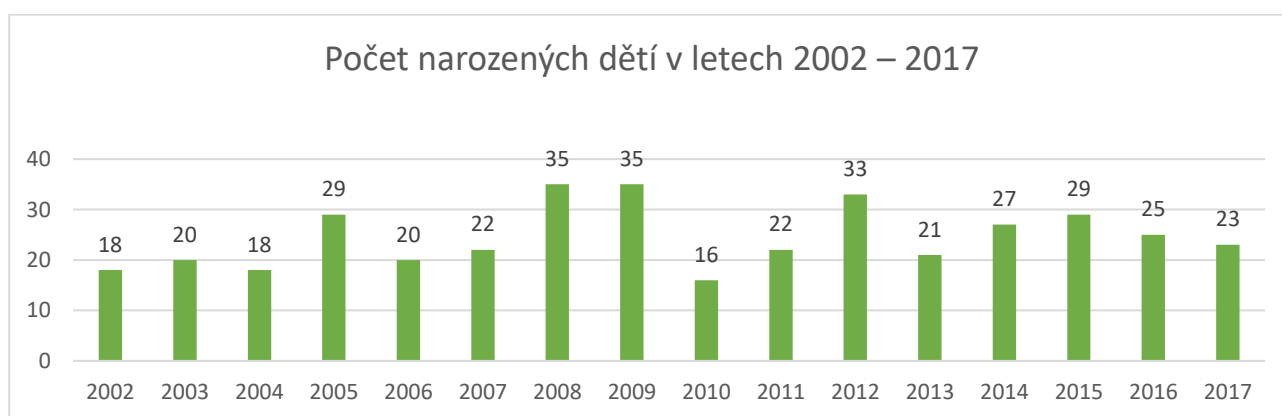
Přirozený pohyb obyvatelstva

Vývoj počtu obyvatel obce je ovlivňován dvěma faktory. Jedním je otázka, jak probíhá vývoj rozdílu mezi počty narozených dětí a počty zemřelých (tzv. přirozený přírůstek nebo úbytek obyvatel) a druhým faktorem je vývoj tzv. migračního salda, tj. rozdílu mezi počty přistěhovaných a vystěhovaných obyvatel. Pro kvalifikovaný odhad budoucích potřeb obce je vhodné vyhodnotit poměr přistěhovaných a celkového přírůstku obce.

Za posledních 16 let je průměrná **porodnost** 24,5 dítěte ročně, výraznější porodnost byla v letech 2008, 2009 a 2012, viz graf č. 2.

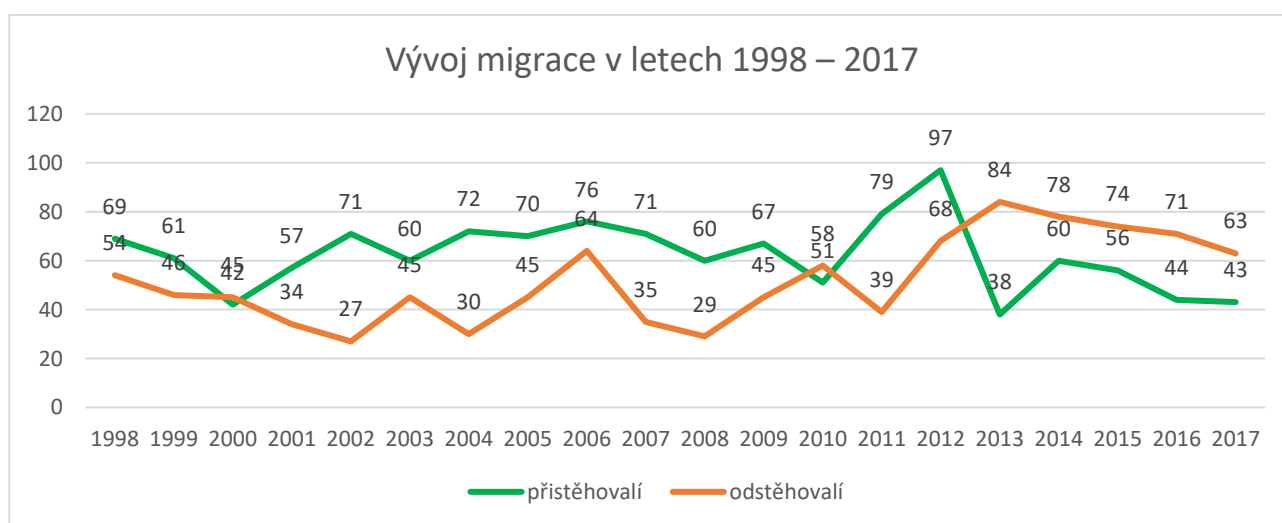
Migrace, tedy poměr mezi přistěhovanými a odstěhovanými, má v posledních 20 letech pro obec pozitivní bilanci – přistěhovaných bylo 1244 osob, odstěhovaných 1034. Ovšem z grafu č. 3 je zřejmé, že v roce 2013 došlo ke zlomu a v posledních pěti letech je migrační saldo obce záporné. Z čehož lze usuzovat, že obec není migračně atraktivní a dochází k odlivu obyvatelstva. Stejně tak i přirozený přírůstek je v záporných číslech. To značí, že v obci umírá více osob, než se narodí.

Graf č. 2: Počet narozených dětí v letech 2002–2017



Zdroj: Český statistický úřad, 2019

Graf č. 3: Vývoj migrace v letech 1998 - 2017



Zdroj: Český statistický úřad, 2019

Tabulka č. 2: Pohyb obyvatel

		2013	2014	2015	2016	2017
Živě narození		21	27	29	25	23
Zemřelí		26	17	15	16	24
Přistěhovalí		38	60	56	44	43
Vystěhovalí		84	78	74	71	63
Přírůstek (úbytek)	přirozený	-5	10	14	9	-1
	stěhováním	-46	-18	-18	-27	-20
	celkový	-51	-8	-4	-18	-21

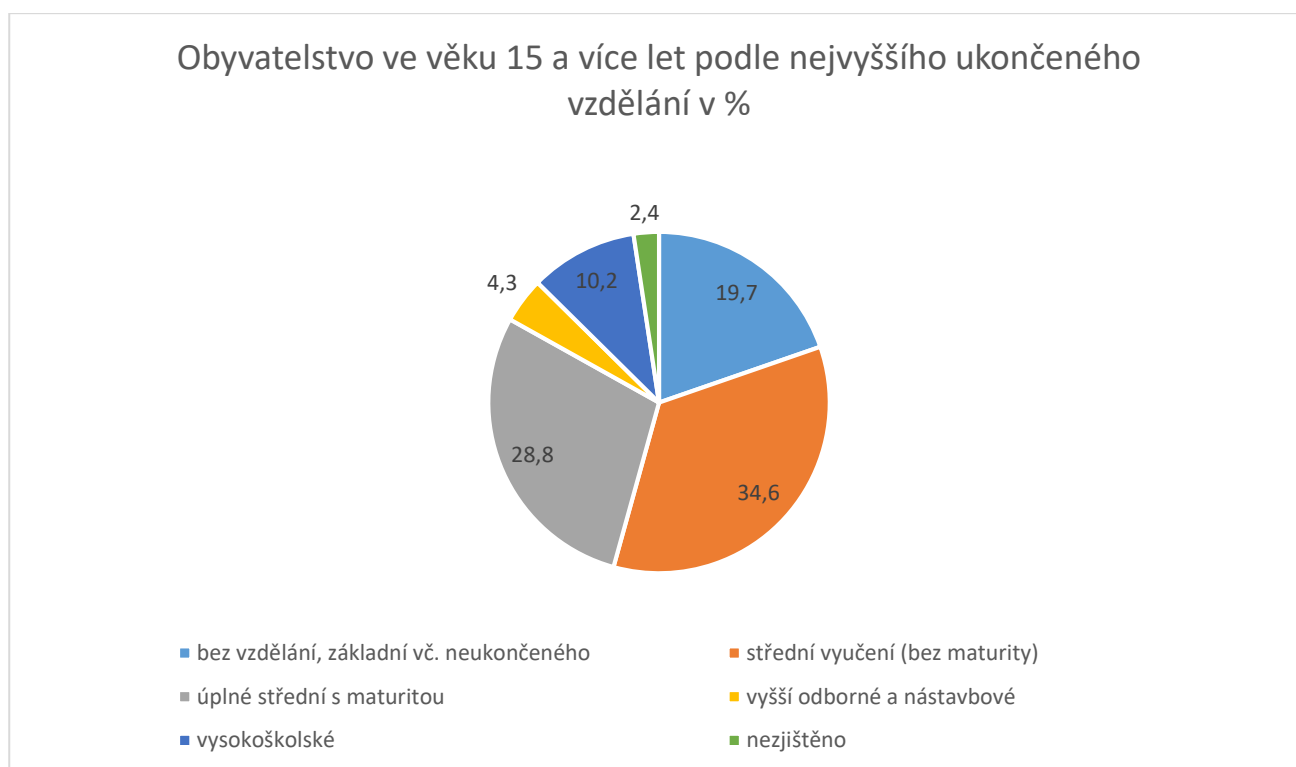
Zdroj: Český statistický úřad, 2019

Ve srovnání s vývojem počtu obyvatel v rámci území obce s rozšířenou působností (ORP), Královéhradeckým krajem a celou Českou republikou je však vývoj počtu obyvatel podprůměrný a zvláště v posledních letech má křivka počtu obyvatel tendence k horšímu vývoji než je celostátní a krajský průměr. Protože je tato tendence typická pro obec, ale ne už pro její nejbližší okolí, měla by se obec v rámci strategie rozvoje tímto poznatkem zabývat.

Vzdělanostní struktura

Ve struktuře obyvatel podle SLDB 2011 má převahu složka osob s vyučením (bez maturity s úplným středním vzděláním, ta má 34,6 % podíl na obyvatelstvu obce staršího patnácti let. Druhou největší vzdělanostní kategorií jsou osoby s úplným středním vzděláním s maturitou, podíl 28,8 % a následuje skupina osob se základním vzděláním 19,7 %. Pozitivním aspektem je pokles osob, které mají pouze základní vzdělání a navýšení podílu středoškoláků a vysokoškoláků viz graf 3 a tabulky 3 a 4 - porovnání mezi lety 2001 a 2011, kdy probíhalo sčítání lidu.

Graf 3: Vzdělanostní struktura obyvatel obce Černilov v roce 2011 (Sčítání LBD)



Zdroj: Český statistický úřad, 2019

Tabulka č. 3: Porovnání vzdělanostní struktury v roce 2001 a 2011 v % (Sčítání lidu, domů a bytů)

Nejvyšší dosažené vzdělávání	2001	2011
bez vzdělání, základní vč. neukončeného	22,5	19,7
střední vyučení (bez maturity)	42,9	34,6
úplné střední s maturitou	24,6	28,8
vyšší odborné a nástavbové	3,4	4,3
vysokoškolské	5,6	10,2
nezjištěno	1	2,4
celkem	100	100

Zdroj: Český statistický úřad, 2019

Tabulka č. 4: Porovnání vzdělanostní struktury obce Černilov/okresu/kraje/ČR

	Základní	vyučen, střední bez maturity	Maturita	VOŠ	VŠ	Nezjištěno
Černilov	19,7	34,6	28,8	4,3	10,2	2,4
Okres Hradec Králové	18,1	35,8	27,4	4,7	10,1	2,1
Královéhradecký kraj	18,4	37,2	28,3	4,6	10,3	1,2
ČR	18,6	35,4	28,5	4,7	11,1	1,7

Zdroj: Český statistický úřad, 2019

Národnostní skupiny nejsou v obci evidovány. Sociálně slabé skupiny obyvatel se v obci nacházejí minimálně. Nepůsobí problémy stran života obce, ani se výrazněji neprojevují.

3. ZAMĚSTNANOST

Pracovní síla

V obci není vysoká nabídka pracovních příležitostí, občané za prací dojíždějí. Za prací vyjíždí 612 osob. Dojíždějících do obce je pochopitelně méně; v případě mateřské a základní školy se jedná především o děti z okolních obcí.

Přestože trh práce v obci je relativně malý a omezený, nezaměstnanost v obci se drží na nízké úrovni.

Nezaměstnanost

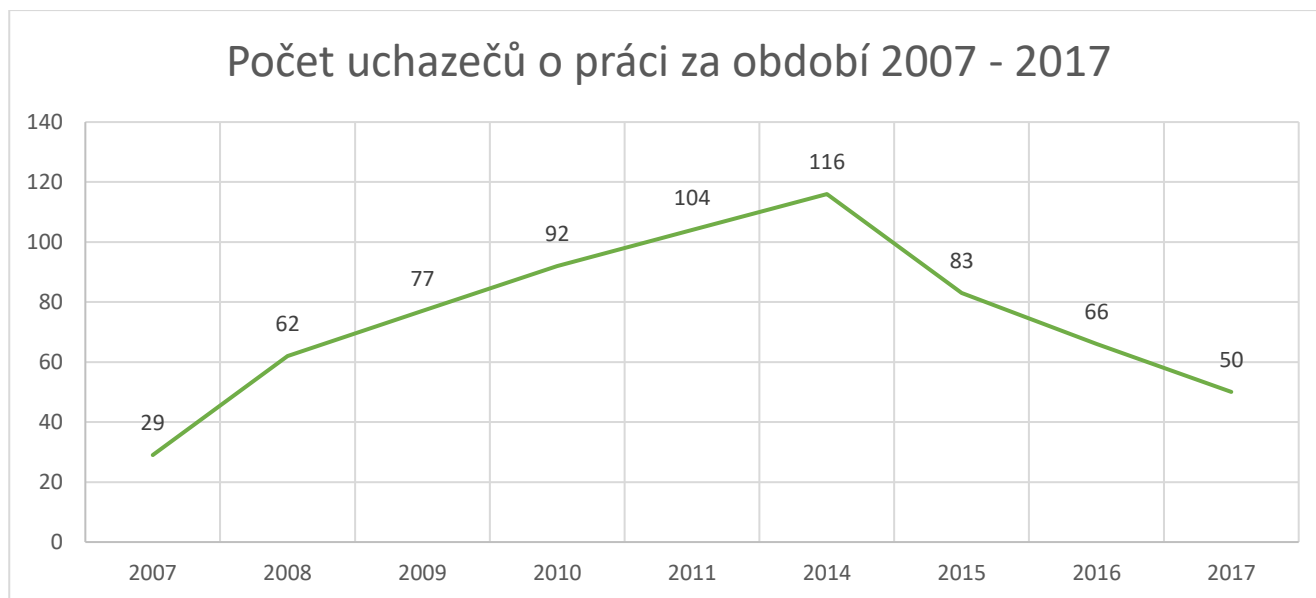
Za rok 2017 činila 2,6 %. Pro porovnání - výše nezaměstnanosti v rámci kraje se pohybuje okolo 2,3 % a celorepubliková hodnota je na 2,4 %.

Tabulka č. 5: Přehled a struktura uchazečů o práci k 31. 12. 2017

Uchazeči o práci - počet									
	uchazeči o práci	OZP	mladistvých	věku 18-24 let	věku 50 let a více	absolventi	základní st. vzdělání	vyučení	s maturitou
Celkem	50	5	1	5	11	5	9	25	13
Muži	31	3	0	2	7	3	6	18	4
Ženy	19	2	1	3	4	2	3	7	9

Zdroj: Český statistický úřad, 2019

Graf 4: Počet uchazečů o práci za období 2007 - 2017



Zdroj: Český statistický úřad, 2019

4. MÍSTNÍ EKONOMIKA

Půdní fond obce

Zemědělská půda představuje 82,24 % rozlohy Černilova, z čehož 78,3 % tvoří orná půda. V obci nedochází k žádným razantním změnám v druhové skladbě pozemků.

Tabulka č. 6: Druhy půd v obci

Druh	v ha	v %
Celková plocha obce	2 570,75	100
Zemědělská půda	2 117,00	82,24
Zahrady	54,9	2,1
Ovocné sady	0,94	0,04
Trvalý travní porost	47,22	1,8
Orná půda	2 013,94	78,3
Nezemědělská půda	453,75	17,76
Lesní pozemek	248,46	9,77
Vodní plochy	23,93	0,93
Ostatní plochy	136,95	5,3
Zastavěné plochy	44,42	1,7

Zdroj: Český statistický úřad, 2019

Ekonomická situace

V obci působí několik větších firem i menších živnostníků. Podle Administrativního registru ekonomických subjektů je v Černilově 640 ekonomických subjektů, z toho 378 má zjištěnou ekonomickou aktivitu. Většina těchto subjektů, má však charakter samostatně podnikajících osob bez zaměstnanců. Struktura jejich zaměření je uvedena v tabulce.

V rámci stávajících vztahů obce a podnikatelů dochází k ojedinělým jednáním a není tím pádem soustavně sledována problematika rozvoje podnikání v obci na základě informací od samotných podnikatelů. Obdobně není sledována problematika zájemců o podnikání. Obec prezentuje podnikatele na svých webových stránkách.

Tabulka č. 7: Struktura ekonomických subjektů v obci

Odvětví	počet	%
Velkoobchod, maloobchod, oprava aut	72	19,05
Průmysl	69	18,25
Stavebnictví	67	17,72
Profesní, vědecké a technické činnosti	41	10,85
Ostatní činnosti	25	6,61
Zemědělství, lesnictví, rybolov	23	6,08
Doprava a skladování	19	5,03
Ubytování, stravování, pohostinství	18	4,76
Informační a komunikační činnost	12	3,17
Kulturní, zábavní a rekreační činnosti	9	2,38
Administrativní a podpůrné činnosti	7	1,85
Vzdělávání	6	1,59
Činnosti v oblasti nemovitostí	5	1,32
Zdravotní a sociální péče	3	0,79
Veřejná správa a obrana; povinné sociální zabezpečení	2	0,53
CELKEM	378	100



6. INFRASTRUKTURA

Technická infrastruktura

Obec Černilov je napojena na **vodovod** z Hradce Králové. Na systém veřejného vodovodu obce jsou napojeni téměř všichni obyvatelé. Na rozvodu umístěné hydranty plní také požadavky požárního zabezpečení. Provozovatelem vodovodu je Královéhradecká provozní a.s. Dle potřeby budou na vodovod napojovány nově zastavěné lokality prodloužením stávajících řádů a prováděna běžná údržba. Doplňkovým zdrojem jsou místní zdroje pitné vody (studny).

Odkanalizování obce Černilov je z velké části vyřešeno vybudovanou kanalizací zaústěnou do čistírny odpadních vod v Černilově. **Mechanicko-biologická ČOV** Černilov je provozována společností Královéhradecká provozní a.s. a byla uvedena do provozu v roce 1992. Princip kompletního čištění odpadních

vod z obce je založený na biologickém čištění jednotným heterogenním biologickým kalem udržovaným ve vznosu, s předřazenou denitrifikací. Zdrojem uhlíku pro procesy denitrifikace je zde samotné znečištění odpadní vody. Vyčištěná voda odtéká do Černilovského potoka. Kapacita čistírny je 1000 EO; v roce 2011 bylo její skutečné zatížení 675 EO. V současné době probíhá technické zhodnocení ČOV Černilov. V obci zbývá dobudovat kanalizaci v několika místních ulicích, příp. napojení budoucí zástavby na kanalizační síť. Místní části Újezd a Bukovina jsou odkázány na individuální odkanalizování, jejich napojení na centrální ČOV je zvažováno.

Obec je plošně plynofikována.

Nakládání s odpady

Odvoz a likvidace komunálního odpadu je zajištěna společností Marius Pedersen a.s., pobočka Nové Město nad Metují. Služba je poskytována majitelům nemovitostí na základě smlouvy uzavřené se svozovou firmou, (kde si obyvatelé mohou zvolit vhodnou velikost popelnice a četnost jejího vývozu dle svých potřeb). Pravidelně jsou vyváženy také nádoby pro sběr tříděného odpadu (sklo, papír a plasty) na náklady obce.

Obec vytvořila v posledních letech ucelený systém třídění odpadů, který přispívá velkou měrou k lepší hospodárnosti a ochraně životního prostředí. V roce 2015 byla vydána nová obecně závazná vyhláška upravující nakládání s odpady. V obci Černilov se nachází sběrné místo v areálu Údržby obce a další sběrná místa na sklo, plasty a papír jsou rozmístěná po obci. Přímo v obci Černilov je zřízeno celkem 12 upravených míst (boxů) pro odběr plastů, skla a papíru. V Újezdě jsou tato místa dvě – vlevo na silnici k bývalé skládce a před obecním domem a v Bukovině před obecním domem. Do těchto boxů je možné také odkládat naplněné pytle na nápojové kartony (tetrapaky). Sběr papíru pravidelně pořádá také ZŠ.

Dopravní infrastruktura

Dopravní obsluhu území zajišťuje pouze silniční doprava. Síť komunikací tvoří:

- silnice II/308 vedoucí z Hradce Králové přes Černilov do Libřic,
- silnice III/3385 vedoucí z Ruseka přes Bukovinu do Černilova a napojující se na silnici III/3084,
- silnice III/3086 vedoucí z Černilova přes Újezd do Čibuze,
- silnice III/3088 vedoucí z Černilova do Librantic,
- silnice III/ 2992 vedoucí do Výravy.

Silnice mezi Újezdem a Bukovinou patří do kategorie místních komunikací II. třídy.

Hlavní komunikace procházející přímo obcí Černilov jsou v dobrém stavu. Nicméně ostatní komunikace spojující místní části nebo jimi procházející, jsou zpravidla ve špatném stavu. V celokrajském měřítku je jejich priorita na nižší úrovni. Proběhla rekonstrukce silnice II/308 od Hradce Králové přes Černilov do Libřic.

Místní komunikace

Místní komunikace v obci vykazují různé stupně opotřebení. Jejich stav včetně orientačního pořadí naléhavosti oprav je ze strany obce průběžně sledován. Na základě těchto poznatků jsou místní komunikace postupně opravovány – tyto opravy jsou však samozřejmě vázány na aktuální možnosti obecního rozpočtu.

Cyklostezky

Obcí prochází několik cyklotras:

Cyklotrasa č. 4264 Jeníkovice - Smiřice,

Cyklotrasa č. 4266 Černilov - Jaroměř,

Cyklotrasa č. 4269 Bukovina - Librantice,

Cyklotrasa č. 4267 Piletice – Lejšovka

Dále v rámci komplexních pozemkových úprav byly vybudovány polní cesty, na kterých je umožněn cyklistický provoz. Jedná se především o R 151 - Polní cesta v k. ú. Černilov vedoucí od Slatiny do Černilova podél silnice II/308 a R 95 – Cesta Malostranská IV. s poldrem v k. ú. Černilov nazývaná též jako záhumení v Černilově.

Dopravní obslužnost

Obec Černilov protíná silnice II. třídy č. 308 Hradec Králové – Nové Město nad Metují. Většina občanů dojíždí za prací a vzděláním právě do Hradce Králové, kam směřuje většina autobusového spojení. Obec je zapojena do integrovaného systému dopravy IREDO. Dopravní obslužnost Černilova je vyhovující. Spoj vedoucí z Hradce Králové do Jaroměře přes Černilov projíždí všemi místními částmi. Pravidelně také částí obce projíždějí spoje mířící do Hradce Králové z Dobrušky, Nového Města nad Metují i dálkový spoj Náchod – Praha a Broumov - Praha.

Parkování

Se vzrůstajícím počtem automobilů v domácnostech vyvstává problém s dopravou. Obec se potýká s problémem parkování – rozšiřuje se počet vozidel parkujících na veřejné zeleni, podél okrajů silnic či na chodnících, při kterém dochází k poškozování veřejného majetku. Odstavená auta znemožňují provádění údržby. Parkování je vyřešeno pouze v centru Černilova.

Veřejné osvětlení

VO v obci je již značně zastaralé. S ohledem na korozi sloupů a rozvoj úsporných svítidel bude potřeba jeho rekonstrukce.

7. VYBAVENOST OBCE

Zdravotnictví

V obci funguje ordinace praktického lékaře pro dospělé. Mimo ordinace hodiny v obci může pacient, pokud potřebuje, navštívit lékaře i v jeho ordinaci v nedalekém městě Třebechovice pod Orebem. V případě dovolené nebo nepřítomnosti z jiného důvodu je vždy zajištěn zástup. Ordinace zubního lékaře je zajišťována dvěma lékaři a má standardní ordinace hodiny. Svou praxi má v obci také dětský lékař, nicméně pouze v omezených ordinacích hodinách v určený den.

Další zdravotnická zařízení se v obci nenacházejí. Vzhledem k blízkosti a snadné dostupnosti města Hradce Králové, kde se nachází nemocnice, polikliniky i řada dalších ordinací s různou specializací, je však lékařská péče dobře zajištěna.

Zdravotnická záchraná služba přijíždí ze stanoviště v Hradci Králové.

Školství a vzdělávání

Obec je zřizovatelem Masarykovy jubilejní základní školy a mateřské školy Černilov. Areál sestává z budovy ZŠ, z dvou budov MŠ, budovy jídelny s kuchyní a domku školníka.

Základní škola byla postavena v letech 1930 – 1931 podle projektu ing. arch. Oldřicha Lisky z Hradce Králové. Na základě přípisu tehdejšího pana prezidenta Masaryka nese škola jeho jméno – byla zbudována v roce jeho osmdesátin. Již tehdy patřila tato škola mezi nejmodernější v celé republice. Od té doby se nároky změnilly a to vedlo k dostavbě dalšího školního areálu (jídelna, MŠ, byt školníka) a později k přístavbě tří nových učeben. Zároveň probíhá postupná modernizace vybavení.

Současná budova nabízí základní vzdělání až čtyřem stovkám žáků najednou. V jejím vybavení nechybí odborné a polooborné učebny (počítačová učebna s interaktivní tabulí a špičkovým multifunkčním zařízením; učebna přírodopisu taktéž s interaktivní tabulí a videomikroskopem; učebny zeměpisu, chemie a fyziky s kvalitní laboratorní, měřicí a prezentační technikou, cvičná kuchyň, venkovní okrasná zahrada, školní dílny). Ve všech ročnících probíhá výuka dle vlastního školního vzdělávacího programu „Škola pro tebe“.

V rámci školní výuky organizuje škola pro žáky plavecký výcvik, školy v přírodě, adaptační pobyty či lyžařský výcvik. Protidrogová prevence je zajištěna zapojením se do programů profesionálních agentur. Škola zprostředkovává návštěvy kulturních a sportovních zařízení.

Výuka anglického jazyka probíhá od 1. do 9. třídy. V sedmém ročníku je žákům do výuky začleněn 2. cizí jazyk. Od tohoto ročníku si žáci taktéž vybírají volitelné předměty. Škola každoročně zapojuje žáky do meziškolních soutěží. Účastní se olympiád z českého jazyka a matematiky, jsou zapojeni též do mezinárodní soutěže Matematický klokan. Žáci druhého stupně se od 6. ročníku setkávají s testováním Scio, které mnohé střední školy využívají v rámci přijímacího řízení. V rámci výuky škola pro žáky pořádá exkurze.

Na škole pracuje školní parlament. Volení zástupci 2. stupně zde předkládají návrhy pro změny a další akce ve škole.

Vedle své hlavní náplně škola poskytuje i spoustu mimoškolních aktivit sportovního, kulturního, jazykového, vědeckého a uměleckého zaměření. Disponuje hrnčířským kruhem a keramickou pecí, tělocvičnou i venkovním hřištěm. Kromě množství rozmanitých zájmových útvarů škola organizuje pro žáky různé sportovní soutěže (Černilovská laťka, Běh pro zdraví), dále fotografické soutěže na různá témata, zapojení

do mezinárodních soutěží a projektů (Pod modrou oblohou, eTwinning) či účast na celosvětové soutěži v programování robotů First Lego League. Ve všech těchto aktivitách dosahují žáci pěkných výsledků. Možnosti využití volného času nabízí i školní knihovna a školní klub.

Mateřská škola má od roku 2010 kapacitu 120 dětí, které jsou podle věku rozděleny do pěti tříd. Čtyři třídy jsou kmenové ve dvou nedávno rekonstruovaných budovách, pátá třída (předškoláci) je umístěna v jedné z učeben ZŠ. Třídy jsou vybaveny převážně novým nábytkem. V nedávné době byly na zahradách zbudovány nové hrací komponenty a přírodní herní prvky, které rozvíjejí tvořivost, fantazii, pohybové dovednosti, obratnost a jiné schopnosti dětí.

Hlavním úkolem mateřské školy je připravit děti tak, aby byly osobnostmi, které jsou vzhledem ke svému věku a možnostem samostatné, schopné dívat se kolem sebe a vstřebávat co nejvíce nabízených poznatků. Celoroční vzdělávací program „Poznáváme svět kolem nás“ přispívá k rozvoji dítěte v různých oblastech (biologické, psychologické, sociální). Dítě získává možnost naučit se potřebné dovednosti, poznávat žádoucí hodnoty a samostatné postoje pro plynulý přechod do základní školy.

Mateřská škola nabízí zajímavou standardní i nadstandardní péči, zájmové kroužky, kulturní a sportovní akce, logopedickou péči. Plánuje různé školní akce, úzce spolupracuje s rodiči.

Školní družinu může navštěvovat až 60 žáků. Její činnost probíhá zejména v odpoledních hodinách, kdy zábavným charakterem prohlubuje, rozvíjí a aplikuje poznatky a dovednosti získané ve výuce na základní škole. V případě zájmu ze strany rodičů je otevřena i v době prázdnin. Jedno oddělení družiny je dočasně umístěno v KSD.

Nezbytnou součástí školy je školní kuchyň s jídelnou splňující požadavky moderního stravovacího zařízení. Nabízí výběr ze dvou hlavních jídel a zabezpečuje pro MŠ dopolední a odpolední svačiny.

Z analýzy narozených dětí nejen z Černilova, ale i ostatních obcí školského obvodu vyplývá, že již v nejbližších letech bude ZŠ a MŠ Černilov potřebovat další nové učebny.



Sociální péče

V obci se nenachází žádné zařízení sociální péče. Péče o seniory a zdravotně znevýhodněné je zde zajišťována především rodinnými příslušníky. S ohledem na trend stárnutí obyvatelstva zvažuje obec výstavbu komunitního domu pro seniory. Obec spolupracuje a finančně podporuje pečovatelské služby, mj. přispívá charitní pečovatelské službě Třebechovice na výkony pro občany (zejména dovoz obědů), sponzoruje Hospic Červený Kostelec a Charitu Hradec Králové. Dále podporuje místní seniorský Klub dobré pohody a pomáhá s organizací Tříkrálové sbírky obci.

Sport a tělovýchova

Na území obce se nachází několik volnočasových prostor pro sportovní činnosti, a to:

- sportovní areál (fotbalové hřiště, tenisové a volejbalové kurty),
- Sokolovna,
- hřiště na petanque
- hřiště na nohejbal,
- hřiště s umělým povrchem před školou,
- WORKOUT hřiště (venkovní fitness).

Chybějící vybavenost

Pro potřeby žáků základní školy a také pro využití sportovními kluby a veřejností v zimní sezóně v obci chybí větší tělocvična/krytá sportovní hala. Dobudování potřebuje také sportovní areál hřiště na plážový volejbal, zázemí sportovních klubů. V obci chybí i další zázemí pro vyhledávané outdoorové aktivity - běžecký okruh se zelení a venkovním cvičebním nářadím, pro pěší turistiku (nordic walking), cyklistiku nebo online bruslení.

8. ŽIVOTNÍ PROSTŘEDÍ

Ve všech katastrálních územích obce proběhla komplexní pozemková úprava. V katastru obce Černilov již bylo realizováno několik biocenter (Kaltouz, Boháčův lesík, U Plata a další). Dále byla dokončena Záhumenní cesta s poldrem Malostranská, biokoridor silnička, Polní cesta s cyklistickým provozem) a mokřad v Číbru. Poldr plní funkci protipovodňové ochrany a zpomaluje odtok dešťových vod z polí na dolním konci obce do vesnice. V k.ú. Černilov ještě chybí především polní cesta s cyklistickým provozem směrem na Libřice, rovněž tak v k.ú. Újezd a Bukovina se připravují stavby polních cest s doprovodnou zelení.

V zastavěném území obce se chystá postupná regenerace vodních ploch. Rybníky v centru se podařilo získat do vlastnictví obce a bude proto možné zahájit jejich tolik potřebnou proměnu. V roce 2018 byla provedena oprava rybníku Pišťák.

Potřebná je také obnova a nová výsadba zeleně včetně zalesněných ploch (parky, obnova porostu při záhumenních cestách).



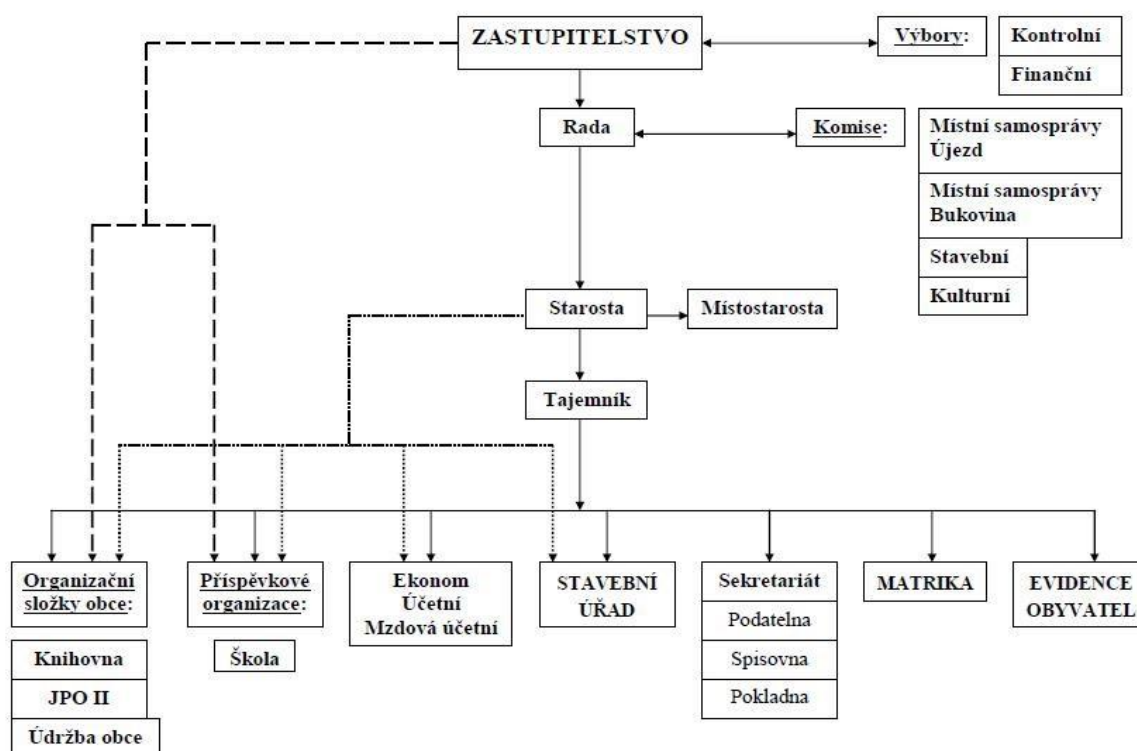
9. SPRÁVA OBCE

Obecní úřad a kompetence obce

Obecní úřad vykonává úkoly v samostatné působnosti, které mu uloží zastupitelstvo obce. V obci je v současnosti uvolněný starosta i místostarosta a není obsazena funkce tajemníka. Ostatní členové zastupitelstva jsou neuvolnění, zastupitelstvo je 15 členné, rada je 5 členná. Součástí obecního úřadu je také Matrika a Stavební úřad, pro obce Černilov, Divec, Lejšovka, Libřice, Libníkovice, Librantice a Výrava.

Struktura obecního úřadu je zobrazena v organizačním schématu (obrázek).

Obrázek 4: Organizační schéma obecního úřadu



Obec zaměstnává celkem 16 osob na hlavní pracovní poměr – konkrétně je to 7 úředníků a 8 technických pracovníků. Další činnosti – úklid, jubilea, vedení kroniky a další dle aktuálních potřeb – jsou zajišťovány na základě dohod o provedení práce.

Obec využívá možnosti zaměstnávat občany na veřejně prospěšné práce prostřednictvím Úřadu práce.

Obec je zřizovatelem Masarykovy jubilejní základní školy a mateřské školy Černilov, které zaměstnávají 31 pedagogických pracovníků a 15 nepedagogických pracovníků.

Mezi organizační složky obce patří Knihovna, Spolkový a kulturní dům, Údržba obce a Jednotka požární ochrany II.

Informovanost občanů

O všech aktivitách obec pravidelně informuje prostřednictvím svých webových stránek, obecního rozhlasu, mobilního rozhlasu a Zpravodaje (vydáván 5x ročně).

Bezpečnost

Přesné údaje v oblasti kriminality v Černilově nejsou dostupné, dostupné jsou pouze za Obvodní oddělení Třebechovice pod Orebem, pod které Černilov spadá. Kriminalita je zde jedna z nejnižších v celém Královéhradeckém kraji (34. místo z 36 obvodních oddělení v kraji). Kriminalita v území obce byla vždy vyhodnocována jako nízká, a to jak násilná trestná činnost, tak i krádeže a podobně.

Bezpečnost z pohledu obyvatel

Mezi nebezpečné jevy v obci je považována především doprava na silnicích a místních komunikacích. Jako problémy jsou uváděny zejména rychlost aut a nebezpečný provoz na komunikacích. K pocitu bezpečí občanů může přispět např. kamerový systém v obci, silniční kontroly Policie ČR, apod..

Živelné ohrožení

Z rizik živelních pohrom lze uvést pouze přívalové deště a bouřky. Obyvatele lze varovat před nebezpečím prostřednictvím sirény. Varování obyvatel před nebezpečím je také zajištěno prostřednictvím místního a mobilního rozhlasu.



Vnější vztahy a vazby

Obec je součástí Mikroregionu Černilovsko a Místní akční skupiny NAD ORLICÍ, o.p.s.

Mikroregion Černilovsko jako svazek obcí vznikl v roce 1999. V současné době sdružuje 9 obcí s jejich místními částmi. V březnu roku 2011 opět do svazku přistoupila obec Divec.

Za celou historii fungování svazku se podařilo získat dotace ve výši téměř 12 mil. Kč. Z těchto prostředků se pořídila technika na údržbu veřejných prostranství, opravily se drobné památky, byly označeny cyklotrasy, v rámci dotace na akci „Veřejný internet“ se zakoupila počítačová technika a byla vytvořena místa pro veřejný přístup k internetu, v některých obcích se zřídila sběrná místa pro separovaný odpad, vybudovala se dětská hřiště, zakoupily se velkoprostorové stany a venkovní mobiliář (autobusové zastávky, lavičky, koše, vývěsky apod.), obnovily se dopravní značky a instalovaly měřiče rychlosti. Za dobu trvání svazku se vytvořila určitá forma spolupráce mezi jednotlivými obcemi v podobě předávání zkušeností, vzájemné informovanosti o dění, či určité výpomoci. Velmi se osvědčilo zakoupení velkoprostorových stanů, které přispívají pořadatelům kulturně-společenských i sportovních akcí k lepšímu komfortu. Vydává se společný zpravodaj, který informuje o dění v mikroregionu téměř všechny domácnosti. V předchozích dvou letech se uskutečnil cyklistický výlet okolo mikroregionu.

Mikroregion Černilovsko hodlá i v budoucnu ve své činnosti pokračovat, chce i nadále přispívat k rozvoji a vzájemné spolupráci všech obcí. Budou se hledat společná témata a formy meziobecní spolupráce.

10. SPOLKOVÝ ŽIVOT V OBCI

V obci působí následující spolky a sdružení:

- **FK Černilov**
- **LTC Černilov**
- **FBC ČERNILOV**
- **Ulita Černilov**
- **Klub maminek Dvoreček**
- **Sokol Černilov,**
- **Sokol Bukovina**
- **Jednota OREL Černilov**
- **Dobrovolní hasiči**
- **Myslivecké sdružení**
- **Spolek přátel Újezda**
- **Český svaz chovatelů**
- **Klub dobré pohody – seniorklub**

Podpora spolkové činnosti

Obec dlouhodobě podporuje činnost sportovních klubů a spolků. Finanční prostředky na své fungování získávají spolky vlastní činností, z finančních darů a žádostmi o dotace. Obec přijala Pravidla pro poskytování dotací z rozpočtu obce Černilov, na základě kterých poskytuje ze svého rozpočtu finanční prostředky na podporu projektů a činností zejména v těchto oblastech:

- sportovní (na sportovní činnost a jednotlivé sportovní akce, volnočasové aktivity občanů apod.),
- kulturní a vzdělávací (kulturní akce, podpora výchovy dětí a mládeže a dalšího vzdělávání,
- volnočasové aktivity občanů apod.),
- sociální a zdravotní (sociální a zdravotní služby pro občany obce, akce pro sociálně a zdravotně znevýhodnění obyvatele, semináře, besedy apod.),
- ostatní zájmová činnost (volnočasové aktivity občanů – Český zahrádkářský svaz, Český svaz chovatelů, Myslivecký spolek, Junák – svaz skautů a skautek ČR apod.),
- památková péče (ochrana a obnova kulturních památek, podpora činnosti farností v katastru obce).

Finančními příspěvky tak obec každoročně přispívá na přípravu jednorázových sportovních akcí a turnajů. Obec poskytuje spolkům své prostory. Zároveň se stará o celý sportovní areál u koupaliště pro venkovní sporty a Sokolovnu pro sporty sálové. K využití jsou tedy venkovní sportoviště (fotbalová, nohejbalová, volejbalová hřiště, tenisové kurty), kryté haly pro cvičení, stolní tenis nebo florbal (tělocvična ZŠ, Sokolovna) a dětská hřiště s prolézačkami. Pro cyklisty byla nově dokončena polní cesta, na které byl umožněn cyklistický provoz z Černilova do Slatiny u Hradce Králové. Taneční zábavy a plesy probíhají v černilovské Sokolovně. Její přístavba se zatím neuskutečnila. Zastupitelstvo obce schválilo koupi sousedního bytového domu čp. 183 (částečně vybydlený, využívaný spíše jako ubytovna) a provedlo jeho demolici. Vzniklý prostor umožní rozšíření budovy Sokolovny o sociální zařízení, přísálí a zázemí pro jednoduchou gastronomii, prostor umožní i doplnění chybějících parkovacích ploch pro Sokolovnu.

V obci dále probíhají akce jako Den dětí pořádaný ZŠ, pálení čarodějnic, fotbalové zápasy a memoriály, multižánrový festiválek Černilovský dvůr, adventní a velikonoční trhy, Bukovinská pouť nebo Rybářský den pořádaný myslivci v Biocentru Kaltouz.

Rekonstrukcí budovy bývalé evangelické fary v Černilově vznikl v roce 2009 **Kulturní a spolkový dům**, který utváří zázemí pro některé spolky a hlavně pro široké spektrum různorodých aktivit. Probíhají zde pravidelná setkávání seniorů, maminek s dětmi, cvičení, přednášky, koncerty, cestovatelské večery, výstavy, kulturní akce obecní knihovny, jednání zastupitelstva, trhy, bazárky, ale třeba i promítání historické filmové kroniky obce nebo schůzky dalších černilovských spolků. Celý areál je doplněn venkovní letní scénou se zázemím, skladem mobiliáře, herními prvky dětského hřiště, zpevněnými plochami, sadovými úpravami a oplocením.

V obci Černilov mohou občané využívat tři prodejny potravin (Hruška, Večerka a Potraviny Pod borovicí), v Bukovině a Újezdě bohužel prodejny ukončily činnost. V Černilově jsou dvě restaurační zařízení (hospůdky), cukrárna s kavárnou a nová pekárna – pizzerie Luníček. V Újezdě a v Bukovině fungují pouze Nekuřácké kluby.

Chybějící služby

Z dotazníkového šetření vyplynulo, že občané si nejvíce stěžují na absenci obchodů v místních částech a uvítali by restauraci s nabídkou teplého jídla.

SWOT ANALÝZA

Tabulka č. 8: SWOT ANALÝZA

SILNÉ STRÁNKY:	SLABÉ STRÁNKY:
Dobrá poloha obce, blízko velkého města	Klesající počet obyvatelstva
Klidné místo k bydlení	Stárnutí obyvatelstva
Mateřská a základní škola v obci, zapojuje se do dění v obci	Bezpečnost - absence dopravních bezpečnostních prvků
Bohatý spolkový život, prostory KSD, podpora spolkových aktivit obcí	Špatný stav vedlejších komunikací
Údržba obce, vybavená technikou i personálně	Špatná údržba vodních toků a vodních ploch
Zavedené třídění odpadů	Překračování povolené rychlosti aut
Absence velkých průmyslových podniků	Nevyhovující prostory pro společenské akce
Obchod, pošta, základní lékařská péče	Pálení odpadů a topení tuhými palivy
Venkovní sportoviště	Hluk z aut
Rozpočet bez úvěrů a dluhů	Chybějící obchvat obce
Poměrně vysoká úspěšnost v získávání nenáročných dotací	Špatné nakládání občanů s odpady - pálení
Zapojení se do činnosti svazků obcí, mikroregionů a sdružení	Nutnost regenerace rybníků
Dostatek spojů veřejné dopravy do Hradce Králové	Nedostatek pracovních příležitostí
	Parkování na zelených obecních plochách.
	Málo lesních ploch pro oddech a relaxaci.
	Nevyhovující podmínky pro turistiku v nejbližším okolí obce. Nепrostupnost velkých polí, chybějící cesty lemované alejemi stromů.
PŘÍLEŽITOSTI:	HROZBY:
Schopní a aktivní občané	Přivalové deště
Poloha obce na komunikaci do Hradce Králové	Starousedlíci vs. novousedlíci
Rozvoj obce prostřednictvím MAS a svazku obcí	Nezájem občanů oděni v obci, zánik spolků
Využití dotačních možností EU, ČR, kraj	Snížení nebo zúžení finanční podpory z EU, od státu či Královéhradeckého kraje

B. STRATEGICKÁ ČÁST

Výchozí podmínky strategie

Strategický plán rozvoje obce Černilov je primárním koncepčním dokumentem rozvoje obce v letech 2019 –2029. Dokument jako takový vychází z obecně platných a uznávaných metodik tvorby strategických plánů regionů a obcí a je s nimi v souladu. Na tvorbě strategického plánu obce Černilov se podíleli občané obce a obecní zastupitelstvo, dále zástupci podnikatelského i neziskového sektoru. Strategie je založená na uspokojování potřeb občanů obce. Cílem je vyvážený a trvale udržitelný rozvoj na poli ekonomickém, sociálním a environmentálním.

Tvorba strategie

Strategický plán obce Černilov se skládá ze dvou částí. První je analytická, mapující výchozí podmínky a současný stav obce z hlediska demografického, environmentálního, ekonomického atd. Analytická část vychází z dostupných statistických údajů o obci a dotazníkového šetření. V dotazníkovém šetření byli osloveni všichni obyvatelé obce starší 15 let. Vyplněné dotazníky vrátilo 83 občanů. Součástí první části je zhodnocení

stávající situace, a to pomocí analýzy. Proces strategického plánování není krátkodobou záležitostí, ale je neustále se rozvíjející, otevřený a flexibilní.

Vize

Vize dává základní představu o budoucnosti obce. Zohledňuje ideální cíle, ke kterým by měly směřovat plánované projekty, úsilí a finanční prostředky.

Černilov je obec, která ve zdravém, příjemném a klidném prostředí umožňuje lidem spokojený život. Zachovává si ráz venkovského sídla s dostatečnou nabídkou volnočasových aktivit pro všechny věkové kategorie. Obyvatelé, místní podnikatelé a spolky jsou aktivní součástí obce a podílejí se na jejím životě, v souladu s principy ochrany životního prostředí a udržitelného rozvoje.

Stanovení priorit

Priority chápeme jako významově časové nebo věcné přednosti jistých úkolů a činností před ostatními. Součástí strategického dokumentu obce je stanovení základních priorit, které se průběžně rozpracovávají do dílčích specifických cílů. Priority jsou v souladu se Strategickým plánem Královéhradeckého kraje a jsou stanoveny v těchto oblastech:

A. Život v obci

B. Infrastruktura

C. Vzhled obce

Definování specifický cílů

Specifické cíle vedou ke konkrétnímu zajištění rozvoje obce. Jsou definovány ve věcné a časové rovině. Z pohledu času jsou cíle definovány na období 2019 – 2029. Finanční náklady budou specifikovány v rámci jednotlivých projektů. Tato část strategického dokumentu vytváří podmínky pro operativní řízení obce a hledání zdrojů k naplňování stanovených cílů.

PRIORITY ROZPRACOVANÉ DO SPECIFICKÝCH CÍLŮ

A. Život v obci

A. 1 Zázemí pro sport

A. 2 Bezpečnost v obci

A. 3 Zázemí pro spolkové a kulturní aktivity

A. 4 Podpora SDH

B. Infrastruktura

B. 1 Obecní infrastruktura

B. 2 Doprava a parkování

B. 3 Školství

C. Vzhled obce

C. 1 Veřejná prostranství

C. 2 Kulturní objekty

C. 3 Péče o zeleň a vodní plochy

Specifické cíle priority „A“ – Život v obci

A. 1 Zázemí pro sport

Název akce	Možné zdroje financování
Výstavba nové tělocvičny	
Pořízení závlah hlavní hřiště	MMR - Podpora obnovy sportovní infrastruktury
Vybudování hřiště na plážový volejbal	MMR - Podpora obnovy sportovní infrastruktury
Prostor a zázemí pro setkávání občanů u sportovního areálu	MMR - Podpora budování a obnovy míst aktivního a pasivního odpočinku
Oprava zázemí pro sportovní oddíly (šatny, sociální zařízení)	MŠMT - VÝZVA V3 Sport, investice (žadatel spolek, TJ)
Areál tribuny se zázemím u hlavního hřiště	
Obnova umělého trávníku	MMR - Podpora obnovy sportovní infrastruktury
sportovní hřiště Újezd	MMR - Podpora obnovy sportovní infrastruktury (částečně)

A. 2 Bezpečnost v obci

Název akce	Možné zdroje financování
Pořízení kamerového systému v obci	MV ČR - Programu Ministerstva vnitra v oblasti prevence kriminality na rok 2019
Realizace dopravně-bezpečnostních prvků	

A. 3 Zázemí pro spolkové a kulturní aktivity

Název akce	Možné zdroje financování mimo rozpočet obce
Dětské hřiště Borovice	MAS – článek 20 – Život na venkově
Rozšíření a přístavba sokolovny čp 330 – multifunkční dům na sport a kulturu s restaurací	MMR - Podpora obnovy sportovní infrastruktury
Podpora spolkové činnosti v obci	KHK - Volnočasové aktivity pro děti a mládež KHK - Činnost sportovních středisek a sportovních center mládeže

A. 4 Podpora SDH

Název akce	Možné zdroje financování mimo rozpočet obce
Nákup techniky – automobil	KHK - Obnova hasičské techniky pro obce s JPO MV - Účelová investiční dotace obcím v rámci programu Dotace pro jednotky SDH obcí
Obnova vybavení	KHK - Obnova hasičské techniky pro obce s JPO

Specifické cíle priority „B“ - Infrastruktura

B. 1 Obecní infrastruktura

Název akce	Možné zdroje financování mimo rozpočet obce
Nový obecní úřad s knihovnou a poštou	
Oprava bytového domu čp. 2 - např. fasáda	POV - Občanská vybavenost, veřejná prostranství a infrastruktura
Výstavba sociálního bydlení (startovací byty)	MMR – Podporované bydlení
Dokončení rekonstrukce kanalizace v Bukovině	KHK - Rozvoj infrastruktury v oblasti zásobování pitnou vodou a odvádění odpadních vod MZe - Výstavba a technické zhodnocení infrastruktury vodovodů a kanalizací
Napojení místních částí Újezd a Bukovina na centrální ČOV	KHK - Rozvoj infrastruktury v oblasti zásobování pitnou vodou a odvádění odpadních vod MZe - Výstavba a technické zhodnocení infrastruktury vodovodů a kanalizací
Komunitní bydlení pro seniory	MMR – Podporované bydlení
Pořízení služebního automobilu	

B. 2 Doprava

Název akce	Možné zdroje financování mimo rozpočet obce
Opravy místních komunikací	MMR - Podpora obnovy místních komunikací POV - Občanská vybavenost, veřejná prostranství a infrastruktura
Oprava místní komunikace v Újezdě	POV - Občanská vybavenost, veřejná prostranství a infrastruktura
Opravy mostků přes Černilovský potok	
Zprůchodnění krajiny pro pěší trasy pro oddech, relaxaci a sport (walking, jogging).	MAS/PRV – Polní cesty, zemědělská infrastruktura
Opravy/vybudování chodníků Bukovina, Újezd	MAS – IROP Bezpečná doprava
Parkoviště v obci	

B. 3 Školství

Název akce	Možné zdroje financování mimo rozpočet obce
Konektivita na škole	MAS – IROP Kvalitní vzdělávání na školách
Nové učebny MŠ i ZŠ	MAS – IROP Kvalitní vzdělávání na školách
Rozvoj infrastruktury školských zařízení	MAS/ PRV, IROP; POV

Specifické cíle priority „C“ – Vzhled obce

C. 1 Veřejná prostranství a jejich údržba

Název akce	Možné zdroje financování mimo rozpočet obce
Úprava centra místní části Bukovina	POV - Občanská vybavenost, veřejná prostranství a infrastruktura
Sjednocení mobiliáře	POV - Občanská vybavenost, veřejná prostranství a infrastruktura MAS – článek 20 – Život na venkově
Úprava okolí obecního domu Újezd – parkovací místa, zeleň, herní prvky	POV - Občanská vybavenost, veřejná prostranství a infrastruktura
Pořízení techniky na údržbu obce (zeleň, komunikace)	POV - Občanská vybavenost, veřejná prostranství a infrastruktura
	POV - Občanská vybavenost, veřejná prostranství a infrastruktura MAS – článek 20 – Život na venkově

C. 2 Kulturní objekty

Název akce	Možné zdroje financování mimo rozpočet obce
Podpora oprav kostelů a dalších památkových objektů	MMR - Obnova drobných sakrálních staveb a hřbitovů MZe – Drobné sakrální stavby MK – Havarijní program
Úprava rozlučkové síně na víceúčelovou síň	MMR - Rekonstrukce a přestavba veřejných budov
Opravy hřbitovy –(oplocení, chodníky, zeleň)	MMR - Obnova drobných sakrálních staveb a hřbitovů MZe – Drobné sakrální stavby

C. 3 Péče o zeleň a vodní plochy

Název akce	Možné zdroje financování mimo rozpočet obce
Rybník Čerňák	POV - Obnova a technické zajištění stávajících vodních nádrží OPŽP – 4.4. Zlepšení kvality prostředí v sídlech
Rybník Vančák	POV - Obnova a technické zajištění stávajících vodních nádrží OPŽP – 4.4. Zlepšení kvality prostředí v sídlech
Zalesnění bývalé skládky v Újezdě	KHK - Ochrana přírody a krajiny OPŽP – Podpora sídelní zeleně
Pořízení kompostérů pro občany	POV - Nakládání s odpady
Výsadba nové zeleně v obci	KHK - Ochrana přírody a krajiny OPŽP – Zlepšení kvality prostředí v sídlech

Využití Strategického plánu obce Černilov

Strategický plán rozvoje obce Černilov byl projednán a schválen zastupitelstvem obce. Dokument je zpracován na období 2019 –2029 a je provázán se strategickými dokumenty, kterými jsou - Územní plán obce a další nadřazené dokumenty př. kraje. Strategický plán rozvoje obce je výchozím materiálem pro konkrétní plánovací činnosti obce, tj. pro plán a realizaci jednotlivých projektů obce. Aktualizace projektů bude prováděna průběžně, a to vždy po projednání a schválení zastupitelstvem obce. Na webových stránkách obce bude k dispozici vždy aktuální verze Strategického plánu a bude sloužit jako informační zdroj o projektových záměrech a směrech rozvoje obce Černilov. Velký význam má využití tohoto dokumentu při zpracování žádostí o dotace a podpory na jednotlivé projekty.

Monitoring a hodnocení realizace strategického plánu

Kontrola a hodnocení realizace plnění Strategického plánu rozvoje obce Černilov budou uskutečňovány zejména:

- porovnáváním navrhovaných projektů a zásadních rozhodnutí orgánů obce se strategickým plánem rozvoje obce;
- ročním zhodnocením naplňování strategie koncepce, včetně upozornění na zaostávání oproti původním záměrům;
- tvorba aktualizace dle potřeb obce.

Monitoring bude prováděn průběžně, hodnocení a aktualizace jednou ročně. Veškeré změny tohoto dokumentu podléhají projednání a schválení zastupitelstvem obce Černilov.

Dokument byl projednán a schválen obecním zastupitelstvem dne 21.2.2019

č. usnesení 1/2019 A6 .

Stanislav Javůrek, starosta obce	Ing. Stanislav Javůrek Digitálně podepsal Ing. Stanislav Javůrek Datum: 2019.02.25 12:28:26 +01'00'
Pavλίna Hofmanová, místopředsedkyně obce	Pavλίna Hofmanová Digitálně podepsal Pavλίna Hofmanová Datum: 2019.02.25 12:33:08 +01'00'

Dotazníkové šetření

V rámci zpracování analytické části programu rozvoje obce bylo provedeno dotazníkové šetření, kterého se sice zúčastnil malý vzorek obyvatel obce, některé názory však byly pro zpracovatele inspirující, proto jsou zde ke každé otázce dotazníku uvedeny nejčastěji uváděné odpovědi.

RESPONDENTI

Vráceno 83 dotazníků:

Zodpovědělo více žen než mužů.

Nejčastěji ve věku 30–49 let a 50 - 64let.

Vzdělání: střední odborné s maturitou a střední odborné.

V obci žijí od narození anebo se přistěhovali v dospělosti před více než pěti lety.

Žijí v domácnosti bez dětí anebo v domácnosti s nezaopatřenými dětmi (do 18 let).

ODPOVĚDI:

Pokuste se zhodnotit obec z hlediska níže uvedených podmínek

Bydlení	velmi spokojen
Školství	spíše spokojen
Zdravotnictví	spíše spokojen
Veřejná doprava	spíše spokojen
Kultura a společenský život	spíše spokojen
Sportovní vyžití	spíše spokojen
Životní prostředí	spíše spokojen
Péče obce o své prostředí	spíše spokojen
Podmínky pro podnikání	je mi to lhostejné
Rozvoj obce	spíše spokojen
Informovanost o dění v obci	spíše spokojen

Jste ochoten/ochotna udělat něco pro rozvoj své obce?

Nejčastěji: Spíše ano NEBO Nedovedu posoudit.

Pokud ano, jak se můžete zapojit?

při různých akcích pomoci při brigádách, organizačně jak bude potřeba a budeme na to stačit dobrovolnictví při kulturních akcích kulturní a společenské akce pořádek v okolí bydliště úprava prostranství před a za domem už se zapojuji přiložit ruku k dílu

momentálně mne nic
nenapadá brigáda nebo
něco podobného dle

Velmi dobře a dobře. (Velmi špatně nikdo neoznačil).

Klidný život, blízkost přírody, vzhled obce, dobrá dopravní dostupnost

Nezájem lidí o obec, nedostatek či nedostupnost obchodů, nedostatek pracovních příležitostí, jiné (psí exkrementy, rybníky).

Restaurace (teplé jídlo), lékárna, bankomat.

Docela dobré.

Spíše ano.

Občas (cca 1 za měsíc).

(K 31. 12. 2014 měla obec 2 451 obyvatel.)

◦ měla by zůstat přibližně stejně velká

Představte si, že můžete rozhodnout o využití obecních finančních prostředků. Na co byste je přednostně využil/a? (zatrhněte maximálně 3 možnosti)

◦ *rekonstrukce místních komunikací*

◦ *péče o veřejnou zeleň a prostředí v obci*

◦ *zřízení dalších provozoven obchodu a služeb v obci*

◦ *jiné: např. domov důchodců / s pečovatelskou službou pro seniory, stavba sportovní haly, nový OÚ*

potřeby na propagaci
obce brigáda, životní
prostředí veřejná sbírka,
dar do tomboly pomoc
při zvelebování obce
kultura

Opakovaně:

Stav rybníků, postihy za psí exkrementy, chybějící sportovní hala/tělocvična, postihy dopravních přestupků, pochvala, dodržovat nedělní klid, oprava kostela, opravit chodníky v centru obce, bruslení na rybnících, parkování v obci podél silnice.

Použité zkratky

POV – Program obnovy venkova

KHK – Královéhradecký kraj

MV – Ministerstvo vnitra

OPŽP – Operační program Životní prostředí

MŠMT – Ministerstvo školství a tělovýchovy

MZe – Ministerstvo zemědělství

MMR – Ministerstvo pro místní rozvoj

MAS – Místní akční skupina